



# 등기사항전부증명서(말소사항 포함)

## - 토지 -

고유번호 1156-1996-075869



[토지] 경기도 파주시 파주읍 봉암리 10



### 【 표 제 부 】 ( 토지의 표시 )

표시번호	접 수	소 재 지 번	지 목	면 적	등기원인 및 기타사항
1 (전 3)	1996년10월29일	경기도 파주시 파주읍 봉암리 10	전	826㎡	부동산등기법 제177조의 6 제1항의 규정에 의하여 2001년 02월 26일 전산이기

### 【 갑 구 】 ( 소유권에 관한 사항 )

순위번호	등 기 목 적	접 수	등 기 원 인	권리자 및 기타사항
1 (전 1)	소유권보존	1964년12월28일 제10617호		소유자 [Redacted] 법률 제1657호에의함
<del>2 (전 1)</del>	<del>1번소유권말소예고 등기</del>	<del>1976년5월25일 제5316호</del>	<del>1976년5월14일 서울 마포구 대흥동47번지 아기채전전1번 등기원인무효에 인한말소 의 소송을서울지방법 법원의정부지원 에제기하였음</del>	
3 (전 2)	소유권이전	1986년10월28일 제20881호	1986년10월20일 매매	소유자 [Redacted]
4 (전 3)	소유권이전	1989년10월23일 제26404호	1989년7월10일 매매	소유자 [Redacted]
5	소유권이전	1996년10월29일	1996년10월25일	소유자 [Redacted]




[토지] 경기도 파주시 파주읍 봉암리 10

순위번호	등기목적	접수	등기원인	권리자 및 기타사항
(전 4)		제41207호	증여	파주시 문산읍 문산리 55-2 부동산등기법 제177조의 6 제1항의 규정에 의하여 1번 내지 5번 등기를 2001년 02월 26일 전산이기
6	<del>압류</del>	<del>2001년4월6일 제14005호</del>	<del>2001년4월6일 압류(세무13410-1978)</del>	<del>관리자 파주사</del>
7	6번압류등기말소	2002년3월25일 제19582호	2002년3월23일 해제	
8	<del>카압류</del>	<del>2002년9월9일 제60671호</del>	<del>2002년9월6일 서울지방법원 의정부지원의 카압류 결정(2002카단8917)</del>	<del>청구금액 금289,495,426원 채권자 파산지파주신용협동조합의파산관재인에 금보험공사 서울특별시 중구 다동 33</del>
9	소유권이전	2002년10월16일 제69786호	2002년9월15일 매매	소유자 
9-1	9번등기명의인표시 변경	2002년11월7일 제75692호	2002년10월28일 전거	
10	8번가압류등기말소	2002년11월1일 제74044호	2002년10월25일 해제	
11	<del>카압류</del>	<del>2005년1월27일 제7639호</del>	<del>2005년1월24일 의정부지방법원 군양지원의 카압류 결정(2005카단222)</del>	<del>청구금액 금30,000,000원 채권자 </del>
12	11번가압류등기말소	2007년11월22일 제105625호	2007년11월15일 해제	
13	소유권이전	2007년12월28일 제116056호	2007년11월5일 매매	공유자 지분 2분의 1 


순위번호	등기목적	접수	등기원인	권리자 및 기타사항
				지분 2분의 1 [Redacted] 매매목록 제2007-1505호
<del>14</del>	<del>13번임재연지분압류</del>	<del>2008년5월28일 제36391호</del>	<del>2008년5월28일 압류(경수과 44 33)</del>	<del>관리자 파주사</del>
15	카치분	2008년8월26일 제61114호	2008년8월26일 의정부지방법원 교양지원의 카치분결정(200 8카합1486)	<del>피보전관리 근저당권설정등기 청구권 채권자</del> [Redacted] <del>금지사항 매매, 증여, 전세권, 저당권, 임차권의 설정 기타일체의 처분행위 금지</del>
16	15번가처분등기말소	2008년11월28일 제81956호	2008년11월25일 해제	
<del>17</del>	<del>13번임재연지분압류</del>	<del>2009년10월28일 제73867호</del>	<del>2009년10월23일 압류(도시계획 과 12655)</del>	<del>관리자 파주사</del>
18	임의경매개시결정	2010년1월15일 제2756호	2010년1월15일 의정부지방법원 교양지원의 경매개시 결정(2010타경9 85)	채권자 <del>검단농업협동조합 124436 0000074 인천광역시 서구 마전동 검단1지구 35블럭7롯데 (오왕지점)</del>
19	13번오용순지분압류	2010년3월9일 제16517호	2010년3월8일 압류(도시계획 과 2627)	관리자 파주사
20	13번임재연지분압류	2010년4월19일 제27479호	2010년4월10일 압류(경수팀 97 1)	관리자 <del>국민건강보험공단 111471 0008863 서울시 마포구 염리동 168-9 (김포지사)</del>




[토지] 경기도 파주시 파주읍 봉암리 10

순위번호	등기목적	접수	등기원인	권리자 및 기타사항
21	19번압류등기말소	2010년7월19일 제51477호	2010년7월19일 해제	
22	17번압류등기말소	2010년7월19일 제51479호	2010년7월19일 해제	
23	14번압류등기말소	2010년12월8일 제95720호	2010년12월8일 해제	
<del>24</del>	<del>13번오용순지분압류</del>	<del>2011년1월3일 제1호</del>	<del>2010년12월28일 압류(김포지서 15221)</del>	관리자 국 처분청 서인천세무서
25	2번예고등기말소			부동산등기법 7954호 부칙 제2조의 규정에 의하여 2011년6월9일 등기
26	공유자전원지분전부 이전	2011년9월23일 제69917호	2011년9월23일 임의경매로 인한 매각	소유자 [REDACTED]
26-1	26번등기명의인표시 변경	2015년10월28일 제97846호	2011년10월31일 도로명주소	[REDACTED]
27	18번임의경매개시결 정, 20번압류, 24번압류 등기말소	2011년9월23일 제69917호	2011년9월23일 임의경매로 인한 매각	[REDACTED]
<del>28</del>	<del>가압류</del>	<del>2012년6월27일 제47872호</del>	<del>2012년6월27일 인천지방법원의 가압류 결정(2012가합1 017)</del>	청구금액 금115,830,000 원 채권자 [REDACTED]
<del>29</del>	<del>압류</del>	<del>2013년1월8일 제1451호</del>	<del>2013년1월8일 압류(재산세1과 -128)</del>	관리자 국 처분청 고양세무서
<del>30</del>	<del>압류</del>	<del>2015년6월24일 제56494호</del>	<del>2015년6월24일 압류(일산동구 세무과 14420)</del>	관리자 고양시일산동구
31	29번압류등기말소	2016년3월9일	2016년3월7일	

순위번호	등기목적	접수	등기원인	권리자 및 기타사항
		제16237호	해제	
32	소유권이전	2016년4월15일 제26609호	2016년4월1일 매매	소유자   거래가액 금150,000,000원
33	30번압류등기말소	2016년9월1일 제66687호	2016년8월31일 압류해제	
34	28번가압류등기말소	2016년11월30일 제94350호	2016년11월22일 해제	
<del>35</del>	<del>임의경매개시결정</del>	<del>2017년7월10일 제47219호</del>	<del>2017년7월10일 의정부지방법원 교양지원의 임의경매개시결 정(2017타경958 5)</del>	<del>채권자 농협은행주식회사 110111 4809385 서울특별시 중구 통일로 120 (충정로1기) (수원여신권리단)</del>
36	소유권이전	2018년7월12일 제51741호	2018년7월12일 임의경매로 인한 매각	공유자 지분 2분의 1 
37	35번임의경매개시결 정 등기말소	2018년7월12일 제51741호	2018년7월12일 임의경매로 인한 매각	

【 을 구 】 ( 소유권 이외의 권리에 관한 사항 )

순위번호	등기목적	접수	등기원인	권리자 및 기타사항
<del>1 (전 7)</del>	<del>근저당권설정</del>	<del>1997년10월29일 제50037호</del>	<del>1997년10월29일 설정계약</del>	<del>채권최고액 금이억오천만원정 채무자  근저당권자 <del>파주농업협동조합 115636-0000253</del></del>

순위번호	등기목적	접수	등기원인	권리자 및 기타사항
				<del>파주시 파주읍 파주리 484-31 공동담보목록 제614호</del>
2 (전 8)	<del>지상권설정</del>	<del>1997년10월29일 제50038호</del>	<del>1997년10월29일 설정계약</del>	<del>목적</del> 건고한 건물 및 수목의 소유 <del>범위</del> 토지의 전부 <del>존속기간</del> 1997년 10월 29일부터 만30년 <del>지상권자</del> 파주농업협동조합 115636-0000253 <del>파주시 파주읍 파주리 484-31</del>  부동산등기법 제177조의 6 제1항의 규정에 의하여 1번 내지 2번 등기를 2001년 02월 26일 전산이기
3	1번근저당권설정등기말소	2002년11월4일 제74753호	2002년11월2일 해지	
4	2번지상권설정등기말소	2002년11월4일 제74754호	2002년11월2일 해지	
5	<del>근저당권설정</del>	<del>2002년11월7일 제75693호</del>	<del>2002년11월7일 설정계약</del>	<del>채권최고액</del> 금450,000,000원 <del>채무자</del>  <del>근저당권자</del> 파주농업협동조합 115636-0000253 <del>파주시 파주읍 파주리 484-31</del> <del>공동담보목록 제2002-860호</del>
6	<del>지상권설정</del>	<del>2002년11월7일 제75694호</del>	<del>2002년11월7일 설정계약</del>	<del>목적</del> 건고한 건물 및 공작물 또는 수목의 <del>소유</del> <del>범위</del> 토지의 전부 <del>존속기간</del> 2002.11.7.부터 만30년 <del>지료</del> 없음 <del>지상권자</del> 파주농업협동조합 115636-0000253 <del>파주시 파주읍 파주리 484-31</del>
7	<del>근저당권설정</del>	<del>2003년12월17일 제77809호</del>	<del>2003년12월15일 설정계약</del>	<del>채권최고액</del> 금400,000,000원 <del>채무자</del>  <del>근저당권자</del>  <del>공동담보목록 제2003-1081호</del>

순위번호	등기목적	접수	등기원인	권리자 및 기타사항
8	7번근저당권설정등기말소	2004년7월21일 제51265호	2004년7월21일 해지	
9	<del>근저당권설정</del>	<del>2004년7월21일 제51266호</del>	<del>2004년7월21일 설정계약</del>	<del>채권최고액 금560,000,000원 채무자 [REDACTED] 근저당권자 [REDACTED] 공동담보목록 제2004-751호</del>
10	<del>(1)근저당권설정</del>	<del>2007년8월8일 제76756호</del>	<del>2007년8월8일 설정계약</del>	<del>채권최고액 금6,720,000,000원 채무자 주식회사제일특수대칼 서울 강서구 염창동 264-20 근저당권자 주식회사제일이상호저축은행 110111-0120644 서울특별시 중로구 창신동 562 공동담보목록 제2007-1254호</del>
10	<del>(2)근저당권설정</del>	<del>2007년8월8일 제76756호</del>	<del>2007년8월8일 설정계약</del>	<del>채권최고액 금6,300,000,000원 채무자 주식회사제일특수대칼 서울 강서구 염창동 264-20 근저당권자 주식회사민국상호저축은행 110111-0129894 서울특별시 중구 충무로5가 73-1 공동담보목록 제2007-1255호</del>
11	5번근저당권설정등기말소	2007년8월9일 제77226호	2007년8월8일 해지	
12	6번지상권설정등기말소	2007년8월9일 제77227호	2007년8월8일 해지	
13	9번근저당권설정등기말소	2007년8월9일 제77228호	2007년8월8일 해지	
14	<del>지상권설정</del>	<del>2007년8월9일 제77230호</del>	<del>2007년8월8일 설정계약</del>	<del>목적 견고한 건물 및 수목의 소유 범위 토지의 전부 존속기간 2007년 8월 8일부터 만30년 지료 없음 지상권자 주식회사제일이상호저축은행 110111-0120644 서울특별시 중로구 창신동 562</del>

순위번호	등기목적	접수	등기원인	권리자 및 기타사항
<del>15</del>	<del>근저당권설정</del>	<del>2007년12월28일 제116057호</del>	<del>2007년12월28일 설정계약</del>	<del>채권최고액 금2,600,000,000원 채무자 ██████████ 근저당권자 김단농업협동조합 124436-0000074 인천광역시 서구 마전동 697-50 (오왕지점) 공동담보목록 제2007-2068호</del>
16	10번(1)근저당권설정등기말소	2007년12월28일 제116220호	2007년12월28일 일부포기	
17	14번지상권설정등기말소	2007년12월28일 제116221호	2007년12월28일 해지	
18	10번(2)근저당권설정등기말소	2007년12월28일 제116222호	2007년12월28일 일부포기	
<del>19</del>	<del>지상권설정</del>	<del>2007년12월28일 제116223호</del>	<del>2007년12월28일 설정계약</del>	<del>목적 건물 기타 공작물 또는 수목의 소유 범 위 토지의 전부 존속기간 2007년 12월 28일부터 30년 지 료 없음 지상권자 김단농업협동조합 124436-0000074 인천광역시 서구 마전동 697-50 (오왕지점)</del>
<del>20</del>	<del>근저당권설정</del>	<del>2008년1월8일 제1702호</del>	<del>2008년1월8일 설정계약</del>	<del>채권최고액 금600,000,000원 채무자 ██████████ 근저당권자 ██████████ 공동담보목록 제2008-18호</del>
21	20번근저당권설정등기말소	2008년4월24일 제28224호	2008년4월24일 해지	
<del>22</del>	<del>근저당권설정</del>	<del>2008년4월25일 제28495호</del>	<del>2008년4월25일 설정계약</del>	<del>채권최고액 금630,000,000원 채무자 ██████████ 근저당권자 김단농업협동조합 124436-0000074</del>



순위번호	등기목적	접수	등기원인	권리자 및 기타사항
				<del>안천광역시 서구 미전동 697-50 (오왕지점) 공동담보목록 제2008-603호</del>
23	<del>근저당권설정</del>	<del>2008년11월17일 제79525호</del>	<del>2008년10월30일 설정계약</del>	<del>채권최고액 금250,000,000원 채무자 [Redacted] 근저당권자 [Redacted] 공동담보목록 제2008-1757호</del>
24	<del>근저당권설정</del>	<del>2009년5월25일 제32605호</del>	<del>2009년5월25일 설정계약</del>	<del>채권최고액 금260,000,000원 채무자 [Redacted] 근저당권자 [Redacted] 공동담보목록 제2009-686호</del>
25	15번근저당권설정, 19번지상권설정, 22번근저당권설정, 23번근저당권설정, 24번근저당권설정 등기말소	2011년9월23일 제69917호	2011년9월23일 임의경매로 인한 매각	
26	<del>근저당권설정</del>	<del>2011년9월23일 제69918호</del>	<del>2011년9월23일 설정계약</del>	<del>채권최고액 금1,008,000,000원 채무자 [Redacted] 근저당권자 농업협동조합중앙회 110136-0027690 서울특별시 중구 충정로1가 75 (수원태평지점) 공동담보목록 제2011-1434호</del>

순위번호	등기목적	접수	등기원인	권리자 및 기타사항
<del>27</del>	<del>근저당권설정</del>	<del>2011년10월17일 제75700호</del>	<del>2011년10월14일 설정계약</del>	<del>채권최고액 금480,000,000원 채무자 [redacted] 근저당권자 [redacted] 공동담보목록 제2011-1577호</del>
<del>28</del>	<del>근저당권설정</del>	<del>2015년10월28일 제97847호</del>	<del>2015년10월28일 설정계약</del>	<del>채권최고액 금375,000,000원 채무자 [redacted] 근저당권자 [redacted] 공동담보목록 제2015-1544호</del>
29	26번근저당권설정, 27번근저당권설정, 28번근저당권설정 등기말소	2018년7월12일 제51741호	2018년7월12일 임의경매로 인한 매각	
30	근저당권설정	2018년7월12일 제51742호	2018년7월12일 설정계약	채권최고액 금1,545,700,000원 채무자 [redacted] 근저당권자 연수송도신용협동조합 120141-0000495 인천광역시 연수구 컨벤시아대로 116, 205호 (송도동, 송도푸르지오 월드마크7단지) 공동담보목록 제2018-1161호
31	지상권설정	2018년7월12일 제51743호	2018년7월12일 설정계약	목적 건물기타 공작물의 소유, 수목의 소유 범위 토지의 좌측중앙지점을 기점으로 수평선상으로 우측토지의 끝지점까지 가로지르는 82㎡의 토지의 일부 존속기간 2018년 7월 12일부터 30년 지료 없음 지상권자 연수송도신용협동조합 120141-0000495 인천광역시 연수구 컨벤시아대로 116, 205호 (송도동, 송도푸르지오

[토지] 경기도 파주시 파주읍 봉암리 10

순위번호	등기목적	접수	등기원인	권리자 및 기타사항
				월드마크7단지) 도면 제2018-255호

【 공동담보목록 】

목록번호	2002-860				
일련번호	부동산에 관한 권리의 표시	관할등기소명	순위번호	기타사항	
				생성원인	변경/소멸
1	<del>[토지] 경기도 파주시 파주읍 봉암리 10</del>	<del>의정부지방법원 교양지원 파주등기소</del>	5	<del>2002년11월7일 제75693호 설정계약으로 인하여</del>	2007년8월9일 제77226호 해지
2	<del>[토지] 경기도 파주시 파주읍 봉암리 11</del>	<del>의정부지방법원 교양지원 파주등기소</del>	5	<del>2002년11월7일 제75693호 설정계약으로 인하여</del>	2007년8월9일 제77226호 해지
3	<del>[토지] 경기도 파주시 파주읍 봉암리 12</del>	<del>의정부지방법원 교양지원 파주등기소</del>	5	<del>2002년11월7일 제75693호 설정계약으로 인하여</del>	2007년8월9일 제77226호 해지
4	<del>[토지] 경기도 파주시 파주읍 봉암리 327</del>	<del>의정부지방법원 교양지원 파주등기소</del>	5	<del>2002년11월7일 제75693호 설정계약으로 인하여</del>	2007년8월9일 제77226호 해지
5	<del>[토지] 경기도 파주시 파주읍 봉암리 327-1</del>	<del>의정부지방법원 교양지원 파주등기소</del>	5	<del>2002년11월7일 제75693호 설정계약으로 인하여</del>	2006년3월22일 제26153호 분할로 인하여
6	<del>[토지] 경기도 파주시 파주읍 봉암리 328</del>	<del>의정부지방법원 교양지원 파주등기소</del>	5	<del>2002년11월7일 제75693호 설정계약으로 인하여</del>	2007년8월9일 제77226호 해지
7	<del>[토지] 경기도 파주시 파주읍 봉암리</del>	<del>의정부지방법원</del>	1	2006년3월22일	2007년8월9일

일련번호	부동산에 관한 권리의 표시	관할등기소명	순위번호	기 타 사 항	
				생성원인	변경/소멸
	<del>327-6</del>	<del>교양지원 파주등기소</del>		<del>제26153호 분할로 인하여</del>	제77226호 해지
8	[토지] <del>경기도 파주시 파주읍 봉암리 327-1</del>	<del>의정부지방법원 교양지원 파주등기소</del>	5	<del>2006년3월22일 제26153호 분할로 인하여</del>	2007년8월9일 제77226호 해지

목록번호 2003-1081

일련번호	부동산에 관한 권리의 표시	관할등기소명	순위번호	기 타 사 항	
				생성원인	변경/소멸
1	[토지] <del>경기도 파주시 파주읍 봉암리 10</del>	<del>의정부지방법원 교양지원 파주등기소</del>	7	<del>2003년12월17일 제77809호 설정계약으로 인하여</del>	2004년7월21일 제51265호 해지
2	[토지] <del>경기도 파주시 파주읍 봉암리 11</del>	<del>의정부지방법원 교양지원 파주등기소</del>	7	<del>2003년12월17일 제77809호 설정계약으로 인하여</del>	2004년7월21일 제51265호 해지
3	[토지] <del>경기도 파주시 파주읍 봉암리 12</del>	<del>의정부지방법원 교양지원 파주등기소</del>	7	<del>2003년12월17일 제77809호 설정계약으로 인하여</del>	2004년7월21일 제51265호 해지
4	[토지] <del>경기도 파주시 파주읍 봉암리 327</del>	<del>의정부지방법원 교양지원 파주등기소</del>	7	<del>2003년12월17일 제77809호 설정계약으로 인하여</del>	2004년7월21일 제51265호 해지
5	[토지] <del>경기도 파주시 파주읍 봉암리 327-1</del>	<del>의정부지방법원 교양지원 파주등기소</del>	7	<del>2003년12월17일 제77809호 설정계약으로 인하여</del>	2004년7월21일 제51265호 해지
6	[토지] <del>경기도 파주시 파주읍 봉암리</del>	<del>의정부지방법원</del>	7	<del>2003년12월17일</del>	2004년7월21일

일련번호	부동산에 관한 권리의 표시	관할등기소명	순위번호	기 타 사 항	
				생성원인	변경/소멸
	328	<del>교양지원</del> <del>파주등기소</del>		<del>제77809호</del> <del>설정계약으로</del> <del>인하여</del>	제51265호 해지
목록번호	2004-751				
일련번호	부동산에 관한 권리의 표시	관할등기소명	순위번호	기 타 사 항	
				생성원인	변경/소멸
1	<del>[토지] 경기도 파주시 파주읍 봉암리 10</del>	<del>의정부지방법원</del> <del>교양지원</del> <del>파주등기소</del>	9	<del>2004년7월21일</del> <del>제51266호</del> <del>설정계약으로</del> <del>인하여</del>	2007년8월9일 제77228호 해지
2	<del>[토지] 경기도 파주시 파주읍 봉암리 11</del>	<del>의정부지방법원</del> <del>교양지원</del> <del>파주등기소</del>	9	<del>2004년7월21일</del> <del>제51266호</del> <del>설정계약으로</del> <del>인하여</del>	2007년8월9일 제77228호 해지
3	<del>[토지] 경기도 파주시 파주읍 봉암리 12</del>	<del>의정부지방법원</del> <del>교양지원</del> <del>파주등기소</del>	9	<del>2004년7월21일</del> <del>제51266호</del> <del>설정계약으로</del> <del>인하여</del>	2007년8월9일 제77228호 해지
4	<del>[토지] 경기도 파주시 파주읍 봉암리 327</del>	<del>의정부지방법원</del> <del>교양지원</del> <del>파주등기소</del>	9	<del>2004년7월21일</del> <del>제51266호</del> <del>설정계약으로</del> <del>인하여</del>	2007년8월9일 제77228호 해지
5	<del>[토지] 경기도 파주시 파주읍 봉암리 327-1</del>	<del>의정부지방법원</del> <del>교양지원</del> <del>파주등기소</del>	9	<del>2004년7월21일</del> <del>제51266호</del> <del>설정계약으로</del> <del>인하여</del>	2006년3월22일 제26153호 분할로 인하여
6	<del>[토지] 경기도 파주시 파주읍 봉암리 328</del>	<del>의정부지방법원</del> <del>교양지원</del> <del>파주등기소</del>	9	<del>2004년7월21일</del> <del>제51266호</del> <del>설정계약으로</del> <del>인하여</del>	2007년8월9일 제77228호 해지

일련번호	부동산에 관한 권리의 표시	관할등기소명	순위번호	기 타 사 항	
				생성원인	변경/소멸
7	<del>[토지] 경기도 파주시 파주읍 봉암리 327-6</del>	<del>의정부지방법원 교양지원 파주등기소</del>	3	<del>2006년3월22일 제26153호 분할로 인하여</del>	2007년8월9일 제77228호 해지
8	<del>[토지] 경기도 파주시 파주읍 봉암리 327-1</del>	<del>의정부지방법원 교양지원 파주등기소</del>	9	<del>2006년3월22일 제26153호 분할로 인하여</del>	2007년8월9일 제77228호 해지

목록번호 2007-1254

일련번호	부동산에 관한 권리의 표시	관할등기소명	순위번호	기 타 사 항	
				생성원인	변경/소멸
1	<del>[토지] 경기도 파주시 파주읍 봉암리 산1-2</del>	<del>의정부지방법원 교양지원 파주등기소</del>	2	<del>2007년8월8일 제76756호 설정계약으로 인하여</del>	2012년6월27일 제47656호 임의경매로 인한 매각
2	<del>[토지] 경기도 파주시 파주읍 봉암리 10</del>	<del>의정부지방법원 교양지원 파주등기소</del>	10	<del>2007년8월8일 제76756호 설정계약으로 인하여</del>	2007년12월28일 제116220호 일부포기
3	<del>[토지] 경기도 파주시 파주읍 봉암리 11</del>	<del>의정부지방법원 교양지원 파주등기소</del>	10	<del>2007년8월8일 제76756호 설정계약으로 인하여</del>	2012년6월27일 제47656호 임의경매로 인한 매각
4	<del>[토지] 경기도 파주시 파주읍 봉암리 12</del>	<del>의정부지방법원 교양지원 파주등기소</del>	10	<del>2007년8월8일 제76756호 설정계약으로 인하여</del>	2012년6월27일 제47656호 임의경매로 인한 매각
5	<del>[토지] 경기도 파주시 파주읍 봉암리 327</del>	<del>의정부지방법원 교양지원 파주등기소</del>	10	<del>2007년8월8일 제76756호 설정계약으로 인하여</del>	2007년12월28일 제116220호 일부포기

[토지] 경기도 파주시 파주읍 봉암리 10

일련번호	부동산에 관한 권리의 표시	관할등기소명	순위번호	기 타 사 항	
				생성원인	변경/소멸
6	<del>[토지] 경기도 파주시 파주읍 봉암리 327-1</del>	<del>의정부지방법원 교양지원 파주등기소</del>	10	<del>2007년8월8일 제76756호 설정계약으로 인하여</del>	2007년12월28일 제116220호 일부포기
7	<del>[토지] 경기도 파주시 파주읍 봉암리 327-6</del>	<del>의정부지방법원 교양지원 파주등기소</del>	4	<del>2007년8월8일 제76756호 설정계약으로 인하여</del>	2007년12월28일 제116220호 일부포기
8	<del>[토지] 경기도 파주시 파주읍 봉암리 328</del>	<del>의정부지방법원 교양지원 파주등기소</del>	10	<del>2007년8월8일 제76756호 설정계약으로 인하여</del>	2007년12월28일 제116220호 일부포기

목록번호 2007-1255

일련번호	부동산에 관한 권리의 표시	관할등기소명	순위번호	기 타 사 항	
				생성원인	변경/소멸
1	<del>[토지] 경기도 파주시 파주읍 봉암리 산1-2</del>	<del>의정부지방법원 교양지원 파주등기소</del>	2	<del>2007년8월8일 제76756호 설정계약으로 인하여</del>	2012년6월27일 제47656호 임의경매로 인한 매각
2	<del>[토지] 경기도 파주시 파주읍 봉암리 10</del>	<del>의정부지방법원 교양지원 파주등기소</del>	10	<del>2007년8월8일 제76756호 설정계약으로 인하여</del>	2007년12월28일 제116222호 일부포기
3	<del>[토지] 경기도 파주시 파주읍 봉암리 11</del>	<del>의정부지방법원 교양지원 파주등기소</del>	10	<del>2007년8월8일 제76756호 설정계약으로 인하여</del>	2012년6월27일 제47656호 임의경매로 인한 매각
4	<del>[토지] 경기도 파주시 파주읍 봉암리 12</del>	<del>의정부지방법원 교양지원 파주등기소</del>	10	<del>2007년8월8일 제76756호 설정계약으로 인하여</del>	2012년6월27일 제47656호 임의경매로

[토지] 경기도 파주시 파주읍 봉암리 10

일련번호	부동산에 관한 권리의 표시	관할등기소명	순위번호	기 타 사 항	
				생성원인	변경/소멸
				<del>인하여</del>	인한 매각
5	<del>[토지] 경기도 파주시 파주읍 봉암리 327</del>	<del>의정부지방법원 교양지원 파주등기소</del>	10	<del>2007년8월8일 제76756호 설정계약으로 인하여</del>	2007년12월28일 제116222호 일부포기
6	<del>[토지] 경기도 파주시 파주읍 봉암리 327-1</del>	<del>의정부지방법원 교양지원 파주등기소</del>	10	<del>2007년8월8일 제76756호 설정계약으로 인하여</del>	2007년12월28일 제116222호 일부포기
7	<del>[토지] 경기도 파주시 파주읍 봉암리 327-6</del>	<del>의정부지방법원 교양지원 파주등기소</del>	4	<del>2007년8월8일 제76756호 설정계약으로 인하여</del>	2007년12월28일 제116222호 일부포기
8	<del>[토지] 경기도 파주시 파주읍 봉암리 328</del>	<del>의정부지방법원 교양지원 파주등기소</del>	10	<del>2007년8월8일 제76756호 설정계약으로 인하여</del>	2007년12월28일 제116222호 일부포기
목록번호	2007-2068				
일련번호	부동산에 관한 권리의 표시	관할등기소명	순위번호	기 타 사 항	
				생성원인	변경/소멸
1	<del>[토지] 경기도 파주시 파주읍 봉암리 11</del>	<del>의정부지방법원 교양지원 파주등기소</del>	15	<del>2007년12월28일 제116057호 설정계약으로 인하여</del>	2012년6월27일 제47656호 임의경매로 인한 매각
2	<del>[토지] 경기도 파주시 파주읍 봉암리 10</del>	<del>의정부지방법원 교양지원 파주등기소</del>	15	<del>2007년12월28일 제116057호 설정계약으로 인하여</del>	2011년9월23일 제69917호 임의경매로 인한 매각
3	<del>[토지] 경기도 파주시 파주읍 봉암리</del>	<del>의정부지방법원</del>	15	<del>2007년12월28일</del>	2011년9월23일



[토지] 경기도 파주시 파주읍 봉암리 10

일련번호	부동산에 관한 권리의 표시	관할등기소명	순위번호	기 타 사 항	
				생성원인	변경/소멸
	<del>327</del>	<del>교양지원 파주등기소</del>		<del>제116057호 설정계약으로 인하여</del>	제69917호 임의경매로 인한 매각
4	<del>[토지] 경기도 파주시 파주읍 봉암리 327-1</del>	<del>의정부지방법원 교양지원 파주등기소</del>	15	<del>2007년12월28일 제116057호 설정계약으로 인하여</del>	2011년9월23일 제69917호 임의경매로 인한 매각
5	<del>[토지] 경기도 파주시 파주읍 봉암리 327-6</del>	<del>의정부지방법원 교양지원 파주등기소</del>	9	<del>2007년12월28일 제116057호 설정계약으로 인하여</del>	2011년9월23일 제69917호 임의경매로 인한 매각
6	<del>[토지] 경기도 파주시 파주읍 봉암리 328</del>	<del>의정부지방법원 교양지원 파주등기소</del>	15	<del>2007년12월28일 제116057호 설정계약으로 인하여</del>	2011년9월23일 제69917호 임의경매로 인한 매각

목록번호 2008-18

일련번호	부동산에 관한 권리의 표시	관할등기소명	순위번호	기 타 사 항	
				생성원인	변경/소멸
1	<del>[토지] 경기도 파주시 파주읍 봉암리 327</del>	<del>의정부지방법원 교양지원 파주등기소</del>	20	<del>2008년1월8일 제1702호 설정계약으로 인하여</del>	2008년4월24일 제28224호 해지
2	<del>[토지] 경기도 파주시 파주읍 봉암리 327-1</del>	<del>의정부지방법원 교양지원 파주등기소</del>	20	<del>2008년1월8일 제1702호 설정계약으로 인하여</del>	2008년4월24일 제28224호 해지
3	<del>[토지] 경기도 파주시 파주읍 봉암리 327-6</del>	<del>의정부지방법원 교양지원 파주등기소</del>	14	<del>2008년1월8일 제1702호 설정계약으로 인하여</del>	2008년4월24일 제28224호 해지

일련번호	부동산에 관한 권리의 표시	관할등기소명	순위번호	기 타 사 항	
				생성원인	변경/소멸
4	<del>[토지] 경기도 파주시 파주읍 봉암리 328</del>	<del>의정부지방법원 고양지원 파주등기소</del>	20	<del>2008년1월8일 제1702호 설정계약으로 인하여</del>	2008년4월24일 제28224호 해지
5	<del>[토지] 경기도 파주시 파주읍 봉암리 10</del>	<del>의정부지방법원 고양지원 파주등기소</del>	20	<del>2008년1월8일 제1702호 설정계약으로 인하여</del>	2008년4월24일 제28224호 해지
6	<del>[토지] 인천광역시 서구 오류동 821</del>			<del>2008년1월8일 제1702호 설정계약으로 인하여</del>	2008년4월24일 제28224호 해지
7	<del>[토지] 인천광역시 서구 오류동 821-1</del>			<del>2008년1월8일 제1702호 설정계약으로 인하여</del>	2008년4월24일 제28224호 해지
8	<del>[토지] 인천광역시 서구 오류동 821-2</del>			<del>2008년1월8일 제1702호 설정계약으로 인하여</del>	2008년4월24일 제28224호 해지
9	<del>[토지] 인천광역시 서구 오류동 821-3</del>			<del>2008년1월8일 제1702호 설정계약으로 인하여</del>	2008년4월24일 제28224호 해지
10	<del>[토지] 인천광역시 서구 오류동 821-4</del>			<del>2008년1월8일 제1702호 설정계약으로 인하여</del>	2008년4월24일 제28224호 해지

목록번호		2008-603			
일련번호	부동산에 관한 권리의 표시	관할등기소명	순위번호	기 타 사 항	
				생성원인	변경/소멸
1	<del>[토지] 경기도 파주시 파주읍 봉암리 10</del>	<del>의정부지방법원 교양지원 파주등기소</del>	22	<del>2008년4월25일 제28495호 설정계약으로 인하여</del>	2011년9월23일 제69917호 임의경매로 인한 매각
2	<del>[토지] 경기도 파주시 파주읍 봉암리 11 오용순, 임제연지분</del>	<del>의정부지방법원 교양지원 파주등기소</del>	16	<del>2008년4월25일 제28495호 설정계약으로 인하여</del>	2012년6월27일 제47656호 임의경매로 인한 매각
3	<del>[토지] 경기도 파주시 파주읍 봉암리 327</del>	<del>의정부지방법원 교양지원 파주등기소</del>	22	<del>2008년4월25일 제28495호 설정계약으로 인하여</del>	2011년9월23일 제69917호 임의경매로 인한 매각
4	<del>[토지] 경기도 파주시 파주읍 봉암리 327-1</del>	<del>의정부지방법원 교양지원 파주등기소</del>	22	<del>2008년4월25일 제28495호 설정계약으로 인하여</del>	2011년9월23일 제69917호 임의경매로 인한 매각
5	<del>[토지] 경기도 파주시 파주읍 봉암리 327-6</del>	<del>의정부지방법원 교양지원 파주등기소</del>	16	<del>2008년4월25일 제28495호 설정계약으로 인하여</del>	2011년9월23일 제69917호 임의경매로 인한 매각
6	<del>[토지] 경기도 파주시 파주읍 봉암리 328</del>	<del>의정부지방법원 교양지원 파주등기소</del>	22	<del>2008년4월25일 제28495호 설정계약으로 인하여</del>	2011년9월23일 제69917호 임의경매로 인한 매각

목록번호		2008-1757			
일련번호	부동산에 관한 권리의 표시	관할등기소명	순위번호	기 타 사 항	
				생성원인	변경/소멸
1	<del>[토지] 경기도 파주시 파주읍 봉암리 10</del>	<del>의정부지방법원 교양지원 파주등기소</del>	23	<del>2008년11월17일 제79525호 설정계약으로 인하여</del>	2011년9월23일 제69917호 임의경매로 인한 매각
2	<del>[토지] 경기도 파주시 파주읍 봉암리 11 오용순, 임제연지분</del>	<del>의정부지방법원 교양지원 파주등기소</del>	17	<del>2008년11월17일 제79525호 설정계약으로 인하여</del>	2012년6월27일 제47656호 임의경매로 인한 매각
3	<del>[토지] 경기도 파주시 파주읍 봉암리 327</del>	<del>의정부지방법원 교양지원 파주등기소</del>	23	<del>2008년11월17일 제79525호 설정계약으로 인하여</del>	2011년9월23일 제69917호 임의경매로 인한 매각
4	<del>[토지] 경기도 파주시 파주읍 봉암리 327-1</del>	<del>의정부지방법원 교양지원 파주등기소</del>	23	<del>2008년11월17일 제79525호 설정계약으로 인하여</del>	2011년9월23일 제69917호 임의경매로 인한 매각
5	<del>[토지] 경기도 파주시 파주읍 봉암리 327-6</del>	<del>의정부지방법원 교양지원 파주등기소</del>	17	<del>2008년11월17일 제79525호 설정계약으로 인하여</del>	2011년9월23일 제69917호 임의경매로 인한 매각
6	<del>[토지] 경기도 파주시 파주읍 봉암리 328</del>	<del>의정부지방법원 교양지원 파주등기소</del>	23	<del>2008년11월17일 제79525호 설정계약으로 인하여</del>	2011년9월23일 제69917호 임의경매로 인한 매각

목록번호	2009-686				
일련번호	부동산에 관한 권리의 표시	관할등기소명	순위번호	기 타 사 항	
				생성원인	변경/소멸
1	<del>[토지] 경기도 파주시 파주읍 봉암리 11 오용순, 임채연지분</del>	<del>의정부지방법원 교양지원 파주등기소</del>	18	<del>2009년5월25일 제32605호 설정계약으로 인하여</del>	2012년6월27일 제47656호 임의경매로 인한 매각
2	<del>[토지] 경기도 파주시 파주읍 봉암리 10</del>	<del>의정부지방법원 교양지원 파주등기소</del>	24	<del>2009년5월25일 제32605호 설정계약으로 인하여</del>	2011년9월23일 제69917호 임의경매로 인한 매각
3	<del>[토지] 경기도 파주시 파주읍 봉암리 327</del>	<del>의정부지방법원 교양지원 파주등기소</del>	24	<del>2009년5월25일 제32605호 설정계약으로 인하여</del>	2011년9월23일 제69917호 임의경매로 인한 매각
4	<del>[토지] 경기도 파주시 파주읍 봉암리 327-1</del>	<del>의정부지방법원 교양지원 파주등기소</del>	24	<del>2009년5월25일 제32605호 설정계약으로 인하여</del>	2011년9월23일 제69917호 임의경매로 인한 매각
5	<del>[토지] 경기도 파주시 파주읍 봉암리 327-6</del>	<del>의정부지방법원 교양지원 파주등기소</del>	18	<del>2009년5월25일 제32605호 설정계약으로 인하여</del>	2011년9월23일 제69917호 임의경매로 인한 매각
6	<del>[토지] 경기도 파주시 파주읍 봉암리 328</del>	<del>의정부지방법원 교양지원 파주등기소</del>	24	<del>2009년5월25일 제32605호 설정계약으로 인하여</del>	2011년9월23일 제69917호 임의경매로 인한 매각

[토지] 경기도 파주시 파주읍 봉암리 10

목록번호 2011-1434					
일련번호	부동산에 관한 권리의 표시	관할등기소명	순위번호	기 타 사 항	
				생성원인	변경/소멸
1	<del>[토지] 경기도 파주시 파주읍 봉암리 10</del>	<del>의정부지방법원 교양지원 파주등기소</del>	26	<del>2011년9월23일 제69918호 설정계약으로 인하여</del>	2018년7월12일 제51741호 임의경매로 인한 매각
2	<del>[토지] 경기도 파주시 파주읍 봉암리 327 문흥순지분</del>	<del>의정부지방법원 교양지원 파주등기소</del>	26	<del>2011년9월23일 제69918호 설정계약으로 인하여</del>	2018년7월12일 제51741호 임의경매로 인한 매각
3	<del>[토지] 경기도 파주시 파주읍 봉암리 327-1</del>	<del>의정부지방법원 교양지원 파주등기소</del>	26	<del>2011년9월23일 제69918호 설정계약으로 인하여</del>	2018년7월12일 제51741호 임의경매로 인한 매각
4	<del>[토지] 경기도 파주시 파주읍 봉암리 327-6</del>	<del>의정부지방법원 교양지원 파주등기소</del>	20	<del>2011년9월23일 제69918호 설정계약으로 인하여</del>	2018년7월12일 제51741호 임의경매로 인한 매각
5	<del>[토지] 경기도 파주시 파주읍 봉암리 328</del>	<del>의정부지방법원 교양지원 파주등기소</del>	26	<del>2011년9월23일 제69918호 설정계약으로 인하여</del>	2018년7월12일 제51741호 임의경매로 인한 매각
목록번호 2011-1577					
일련번호	부동산에 관한 권리의 표시	관할등기소명	순위번호	기 타 사 항	
				생성원인	변경/소멸
1	<del>[토지] 경기도 파주시 파주읍 봉암리 10</del>	<del>의정부지방법원 교양지원 파주등기소</del>	27	<del>2011년10월17일 제75700호 설정계약으로 인하여</del>	2018년7월12일 제51741호 임의경매로 인한 매각
2	<del>[토지] 경기도 파주시 파주읍 봉암리 327 문흥순지분</del>	<del>의정부지방법원 교양지원 파주등기소</del>	27	<del>2011년10월17일 제75700호 설정계약으로</del>	2018년7월12일 제51741호 임의경매로

[토지] 경기도 파주시 파주읍 봉암리 10

일련번호	부동산에 관한 권리의 표시	관할등기소명	순위번호	기 타 사 항	
				생성원인	변경/소멸
				<del>인하여</del>	인한 매각
3	<del>[토지] 경기도 파주시 파주읍 봉암리 327-1</del>	<del>의정부지방법원 교양지원 파주등기소</del>	27	<del>2011년10월17일 제75700호 설정계약으로 인하여</del>	2018년7월12일 제51741호 임의경매로 인한 매각
4	<del>[토지] 경기도 파주시 파주읍 봉암리 327-6</del>	<del>의정부지방법원 교양지원 파주등기소</del>	21	<del>2011년10월17일 제75700호 설정계약으로 인하여</del>	2018년7월12일 제51741호 임의경매로 인한 매각
5	<del>[토지] 경기도 파주시 파주읍 봉암리 328</del>	<del>의정부지방법원 교양지원 파주등기소</del>	27	<del>2011년10월17일 제75700호 설정계약으로 인하여</del>	2018년7월12일 제51741호 임의경매로 인한 매각
6	<del>[토지] 충청북도 청원군 오창읍 양청리 715</del>	<del>청주지방법원 등기과</del>		<del>2011년10월17일 제75700호 설정계약으로 인하여</del>	2014년11월25일 제84491호 근저당권소멸로 인하여
7	<del>[토지] 충청북도 청원군 오창읍 양청리 715-2</del>	<del>청주지방법원 등기과</del>		<del>2011년10월17일 제75700호 설정계약으로 인하여</del>	2014년11월25일 제84491호 근저당권소멸로 인하여
8	<del>[토지] 충청북도 청원군 오창읍 양청리 715-3</del>	<del>청주지방법원 등기과</del>		<del>2011년10월17일 제75700호 설정계약으로 인하여</del>	2014년11월25일 제84491호 근저당권소멸로 인하여
9	<del>[토지] 충청북도 청원군 오창읍 양청리 715-5</del>	<del>청주지방법원 등기과</del>		<del>2011년10월17일 제75700호 설정계약으로 인하여</del>	2014년11월25일 제84491호 근저당권소멸로 인하여
10	<del>[토지] 충청북도 청원군 오창읍 양청리 715-9</del>	<del>청주지방법원 등기과</del>		<del>2011년10월17일 제75700호</del>	2014년11월25일 제84491호

[토지] 경기도 파주시 파주읍 봉암리 10

일련번호	부동산에 관한 권리의 표시	관할등기소명	순위번호	기 타 사 항	
				생성원인	변경/소멸
				<del>설정계약으로 인하여</del>	근저당권소멸로 인하여
11	<del>[토지] 충청북도 청원군 오창읍 양청리 715-10</del>	<del>청주지방법원 등기과</del>		<del>2011년10월17일 제75700호 설정계약으로 인하여</del>	2014년11월25일 제84491호 근저당권소멸로 인하여
12	<del>[토지] 충청북도 청원군 오창읍 양청리 715-12</del>	<del>청주지방법원 등기과</del>		<del>2011년10월17일 제75700호 설정계약으로 인하여</del>	2014년11월25일 제84491호 근저당권소멸로 인하여
13	<del>[토지] 충청북도 청원군 오창읍 양청리 715-13</del>	<del>청주지방법원 등기과</del>		<del>2011년10월17일 제75700호 설정계약으로 인하여</del>	2014년11월25일 제84491호 근저당권소멸로 인하여
14	<del>[토지] 충청북도 청원군 오창읍 양청리 715</del>	<del>청주지방법원 등기과</del>		<del>2011년12월2일 제88601호 담보추가로 인하여</del>	2014년11월25일 제84491호 근저당권소멸로 인하여
15	<del>[토지] 충청북도 청원군 오창읍 양청리 715-1</del>	<del>청주지방법원 등기과</del>		<del>2011년12월2일 제88601호 담보추가로 인하여</del>	2013년2월13일 제12961호 근저당권소멸로 인하여
16	<del>[토지] 충청북도 청원군 오창읍 양청리 715-2</del>	<del>청주지방법원 등기과</del>		<del>2011년12월2일 제88601호 담보추가로 인하여</del>	2014년11월25일 제84491호 근저당권소멸로 인하여
17	<del>[토지] 충청북도 청원군 오창읍 양청리 715-3</del>	<del>청주지방법원 등기과</del>		<del>2011년12월2일 제88601호 담보추가로 인하여</del>	2014년11월25일 제84491호 근저당권소멸로 인하여
18	<del>[토지] 충청북도 청원군 오창읍</del>	<del>청주지방법원</del>		<del>2011년12월2일</del>	2014년11월25일



일련번호	부동산에 관한 권리의 표시	관할등기소명	순위번호	기 타 사 항	
				생성원인	변경/소멸
	<del>양청리 715-5</del>	<del>등기과</del>		<del>제88601호 담보추가로 인하여</del>	제84491호 근저당권소멸로 인하여
19	<del>[토지] 충청북도 청원군 오창읍 양청리 715-6</del>	<del>청주지방법원 등기과</del>		<del>2011년12월2일 제88601호 담보추가로 인하여</del>	2014년11월25일 제84491호 근저당권소멸로 인하여
20	<del>[토지] 충청북도 청원군 오창읍 양청리 715-8</del>	<del>청주지방법원 등기과</del>		<del>2011년12월2일 제88601호 담보추가로 인하여</del>	2014년11월25일 제84491호 근저당권소멸로 인하여
21	<del>[토지] 충청북도 청원군 오창읍 양청리 715-9</del>	<del>청주지방법원 등기과</del>		<del>2011년12월2일 제88601호 담보추가로 인하여</del>	2014년11월25일 제84491호 근저당권소멸로 인하여
22	<del>[토지] 충청북도 청원군 오창읍 양청리 715-10</del>	<del>청주지방법원 등기과</del>		<del>2011년12월2일 제88601호 담보추가로 인하여</del>	2014년11월25일 제84491호 근저당권소멸로 인하여
23	<del>[토지] 충청북도 청원군 오창읍 양청리 715-11</del>	<del>청주지방법원 등기과</del>		<del>2011년12월2일 제88601호 담보추가로 인하여</del>	2012년12월26일 제108771호 근저당권소멸로 인하여
24	<del>[토지] 충청북도 청원군 오창읍 양청리 715-12</del>	<del>청주지방법원 등기과</del>		<del>2011년12월2일 제88601호 담보추가로 인하여</del>	2014년11월25일 제84491호 근저당권소멸로 인하여
25	<del>[토지] 충청북도 청원군 오창읍 양청리 715-13</del>	<del>청주지방법원 등기과</del>		<del>2011년12월2일 제88601호 담보추가로 인하여</del>	2014년11월25일 제84491호 근저당권소멸로 인하여

[토지] 경기도 파주시 파주읍 봉암리 10

목록번호 2015-1544					
일련번호	부동산에 관한 권리의 표시	관할등기소명	순위번호	기 타 사 항	
				생성원인	변경/소멸
1	<del>[토지] 경기도 파주시 파주읍 봉암리 10</del>	<del>의정부지방법원 고양지원 파주등기소</del>	28	<del>2015년10월28일 제97847호 설정계약으로 인하여</del>	2018년7월12일 제51741호 임의경매로 인한 매각
2	<del>[토지] 경기도 파주시 파주읍 봉암리 327 문흥순지분</del>	<del>의정부지방법원 고양지원 파주등기소</del>	28	<del>2015년10월28일 제97847호 설정계약으로 인하여</del>	2018년7월12일 제51741호 임의경매로 인한 매각
3	<del>[토지] 경기도 파주시 파주읍 봉암리 327-1</del>	<del>의정부지방법원 고양지원 파주등기소</del>	28	<del>2015년10월28일 제97847호 설정계약으로 인하여</del>	2018년7월12일 제51741호 임의경매로 인한 매각
4	<del>[토지] 경기도 파주시 파주읍 봉암리 327-6</del>	<del>의정부지방법원 고양지원 파주등기소</del>	22	<del>2015년10월28일 제97847호 설정계약으로 인하여</del>	2018년7월12일 제51741호 임의경매로 인한 매각
5	<del>[토지] 경기도 파주시 파주읍 봉암리 328</del>	<del>의정부지방법원 고양지원 파주등기소</del>	28	<del>2015년10월28일 제97847호 설정계약으로 인하여</del>	2018년7월12일 제51741호 임의경매로 인한 매각
목록번호 2018-1161					
일련번호	부동산에 관한 권리의 표시	관할등기소명	순위번호	기 타 사 항	
				생성원인	변경/소멸
1	[토지] 경기도 파주시 파주읍 봉암리 10	의정부지방법원 고양지원 파주등기소	30	2018년7월12일 제51742호 설정계약으로 인하여	
2	[토지] 경기도 파주시 파주읍 봉암리	의정부지방법원	30	2018년7월12일	

[토지] 경기도 파주시 파주읍 봉암리 10

일련번호	부동산에 관한 권리의 표시	관할등기소명	순위번호	기 타 사 항	
				생성원인	변경/소멸
	327 김준우, 이원석지분	고양지원 파주등기소		제51742호 설정계약으로 인하여	
3	[토지] 경기도 파주시 파주읍 봉암리 327-1	의정부지방법원 고양지원 파주등기소	30	2018년7월12일 제51742호 설정계약으로 인하여	
4	[토지] 경기도 파주시 파주읍 봉암리 327-6	의정부지방법원 고양지원 파주등기소	24	2018년7월12일 제51742호 설정계약으로 인하여	
5	[토지] 경기도 파주시 파주읍 봉암리 328	의정부지방법원 고양지원 파주등기소	30	2018년7월12일 제51742호 설정계약으로 인하여	

-- 이 하 여 백 --



관할등기소 의정부지방법원 고양지원 파주등기소

\* 실선으로 그어진 부분은 말소사항을 표시함.

\* 기록사항 없는 갑구, 을구는 '기록사항 없음' 으로 표시함.

\* 증명서는 컬러 또는 흑백으로 출력 가능함.

\* 본 등기사항증명서는 열람용이므로 출력하신 등기사항증명서는 법적인 효력이 없습니다.

열람일시 : 2019년05월14일 18시11분25초

27/27

# 주요 등기사항 요약 (참고용)

## [ 주의 사항 ]

본 주요 등기사항 요약은 증명서상에 말소되지 않은 사항을 간략히 요약한 것으로 증명서로서의 기능을 제공하지 않습니다. 실제 권리사항 파악을 위해서는 발급된 증명서를 필히 확인하시기 바랍니다.

고유번호 1156-1996-075869

[토지] 경기도 파주시 파주읍 봉암리 10 전 826㎡

### 1. 소유지분현황 ( 갑구 )

등기명의인	(주민)등록번호	최종지분	주 소	순위번호
■ (공유자)	■	2분의 1	■	36
■ (공유자)	■	2분의 1	■	36

### 2. 소유지분을 제외한 소유권에 관한 사항 ( 갑구 )

- 기록사항 없음

### 3. (근)저당권 및 전세권 등 ( 을구 )

순위번호	등기목적	접수정보	주요등기사항	대상소유자
30	근저당권설정	2018년7월12일 제51742호	채권최고액 금1,545,700,000원 근저당권자 연수송도신용협동조합	■
31	지상권설정	2018년7월12일 제51743호	목 적 건물기타 공작물의 소유, 수목의 소유 지상권자 연수송도신용협동조합	■

## [ 참 고 사 항 ]

- 가. 등기기록에서 유효한 지분을 가진 소유자 혹은 공유자 현황을 가나다 순으로 표시합니다.
- 나. 최종지분은 등기명의인이 가진 최종지분이며, 2개 이상의 순위번호에 지분을 가진 경우 그 지분을 합산하였습니다.
- 다. 지분이 통분되어 공시된 경우는 전체의 지분을 통분하여 공시한 것입니다.
- 라. 대상소유자가 명확하지 않은 경우 '확인불가' 로 표시될 수 있습니다. 정확한 권리사항은 등기사항증명서를 확인하시기 바랍니다.